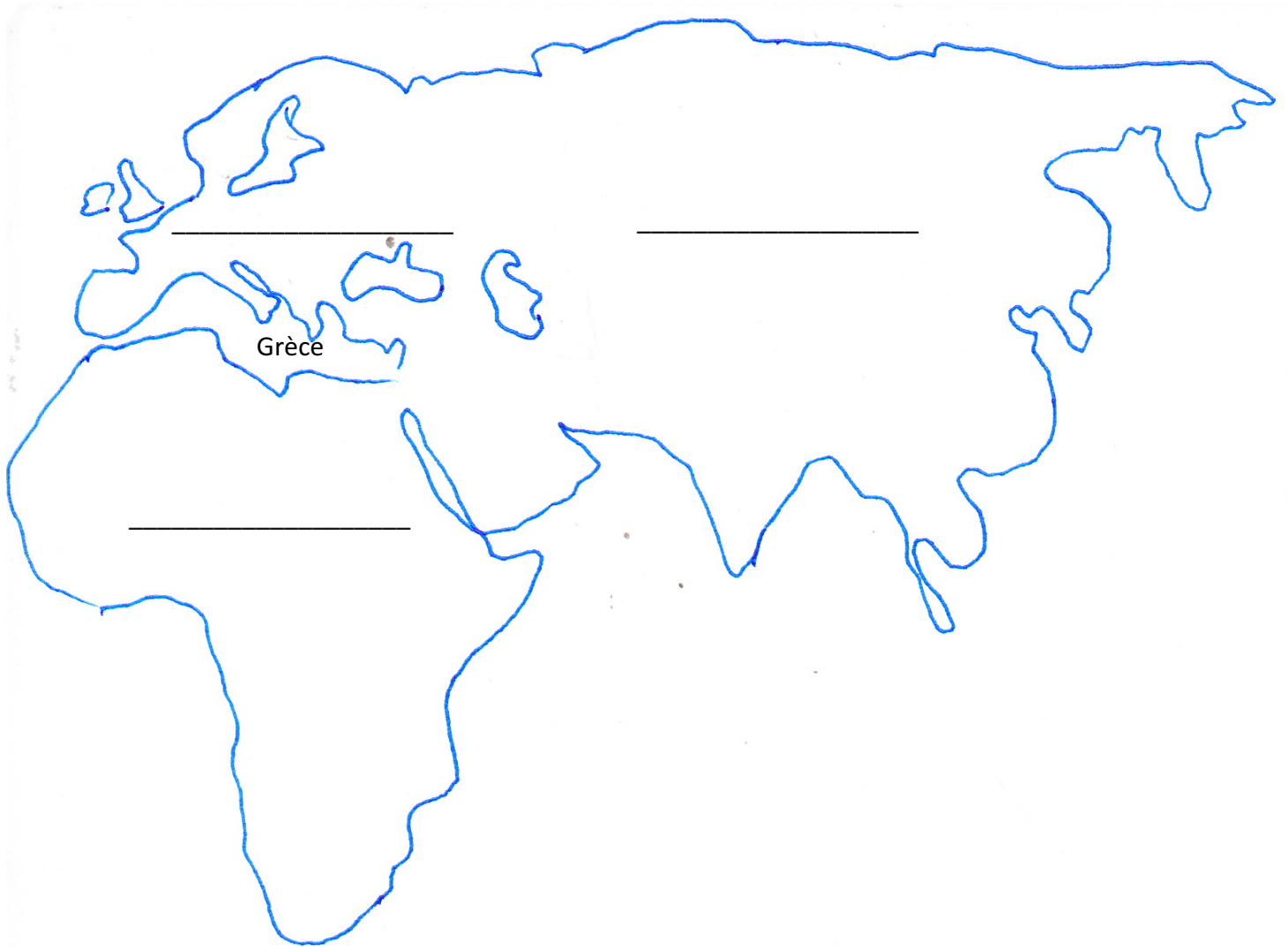


Les Civilisations Anciennes: La Grèce: Introduction



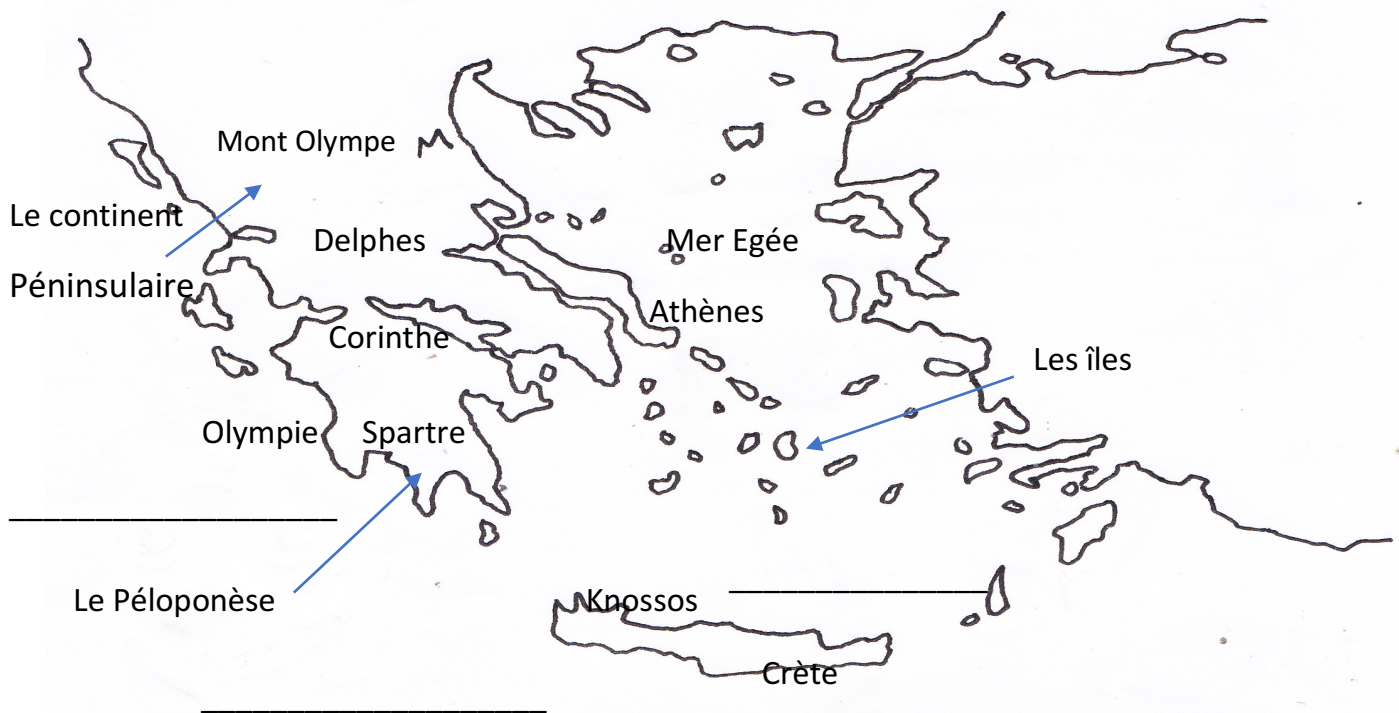
Bonjour les amis ! Aujourd'hui, nous allons étudier la Grèce ancienne. La Grèce moderne est située dans le sud-est de l'Europe, au point de rencontre de trois continents : l'Europe, l'Asie et l'Afrique. Marquez ces continents sur la carte ci-dessous.



La Grèce se compose de trois zones géographiques principales : le continent péninsulaire, le Péloponnèse qui est la péninsule au sud du continent et de milliers d'îles. Une péninsule est une terre entourée d'eau sur trois côtés.



Sur votre carte, la Mer Egée a été marquée, marquez la Mer Ionienne, la Méditerranée et la Mer de Crète



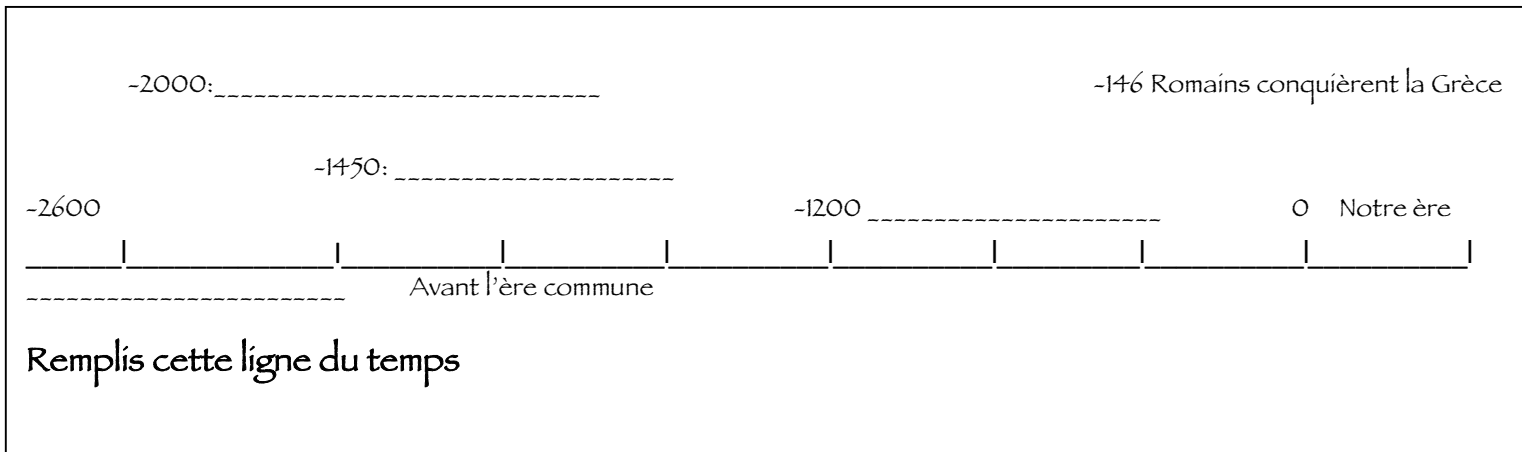
Réponds aux questions suivantes

1. La Crète est-elle au Nord ou au Sud d'Athènes ?
2. Est-ce que la Crète est une île ?
3. Où se trouve la mer Égée ?
4. Quelle est l'une des villes qui se trouvent à l'Ouest d'Olympie ?
5. Quelle est l'une des villes qui se trouvent au Sud de Delphes ?
6. Comment s'appelle le Mont au Nord de la Grèce ?

Maintenant voyageons dans le temps en l'an 2,000 avant l'ère commune (AEC). A cette époque, des immigrants qui parlent grec arrivent dans l'Égée. Ces personnes s'appellent les Mycéniens. Nous allons parler d'eux un peu plus tard.




Maintenant, marquez sur votre chronologie 2 000 avant l'ère commune (AEC) lorsque les Mycéniens arrivent en Grèce.



Vous remarquez que votre calendrier se termine lorsqu'un autre groupe de personnes, les Romains, conquièrent la Grèce. Pendant toute cette période de l'histoire, la Grèce n'est jamais un pays uni comme l'Égypte ou un empire comme Rome, c'est une collection de villes-états. Ces villes-états sont comme une grande famille de frères et sœurs, elles se battent souvent les unes avec les autres, mais parfois se réunissent pour se battre avec quelqu'un d'autre.



Environ 80% de la Grèce est couverte de montagnes. Ces chaînes de montagnes isolent les villes les unes des autres. Il y a des rivières qui descendent des montagnes mais dans l'ensemble, il n'y a pas beaucoup d'eau douce à boire. Parce qu'il est plus facile de voyager en bateau que de traverser les



montagnes, les Grecs deviennent de grands marins et finissent par mettre en place des villes grecques sur les côtes d'Italie, d'Afrique et de Turquie.

Vrai ou faux :

1. La Grèce est le point de rencontre des trois continents : Europe, Asie et Afrique : _____
2. Une péninsule est un terrain entouré d'eau de tous côtés : _____
3. Les Romains viennent en Grèce après les Mycéniens : _____
4. La Grèce antique est un pays uni : _____
5. Les anciens Grecs sont comme une famille qui se battent entre eux : _____
6. 50% de la Grèce est couverte de montagnes
7. Il y a beaucoup d'eau douce à boire dans les îles grecques : _____
8. Les anciens grecs ne sont pas bons marins : _____

Vocabulaire:

Devenir:

L'eau douce:

Parfois:

Un marin :

Battre:

Isoler: