



Χώρες Ευρώπης

Εργασίες Μαθητών Του ΣΤ1 του
2ου Δημοτικού Σχολείου Σιάτιστας



Άγιος Μαρίνος

ΑΓΙΟΣ ΜΑΡΙΝΟΣ - ΑΓΙΟΣ ΜΑΡΙΝΟΣ



Έκταση: 612

Πληθυσμός: 28.503

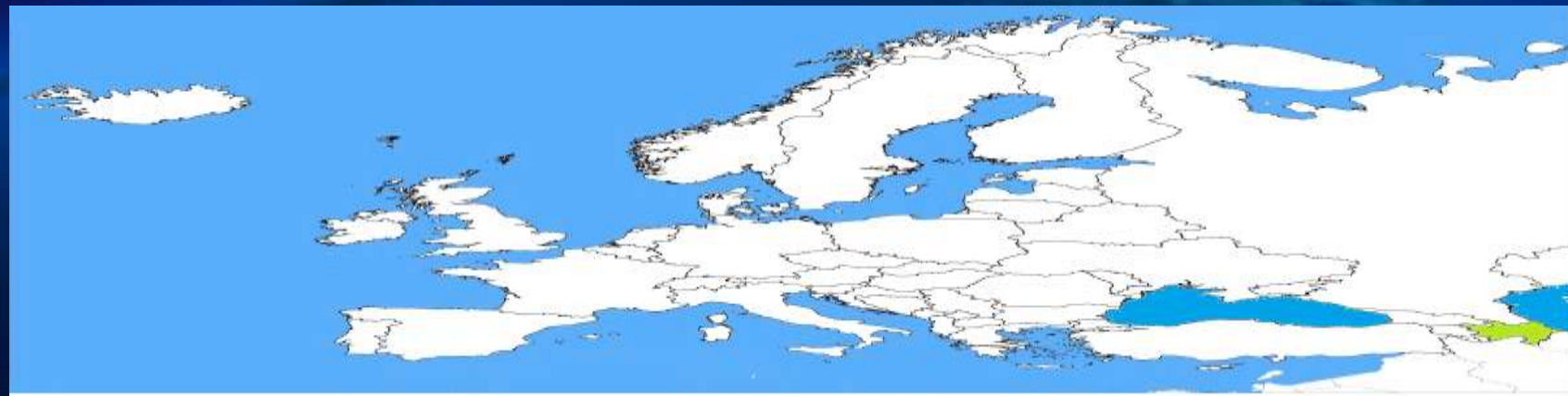
Γλώσσα: ιταλικά

Κλίμα: μεσογειακό

Οικονομία: βιομηχανία, κεραμική

Βασιλική Αγίου Μαρίνου





Έκταση: 86.600

Πληθυσμός: 7.868.385

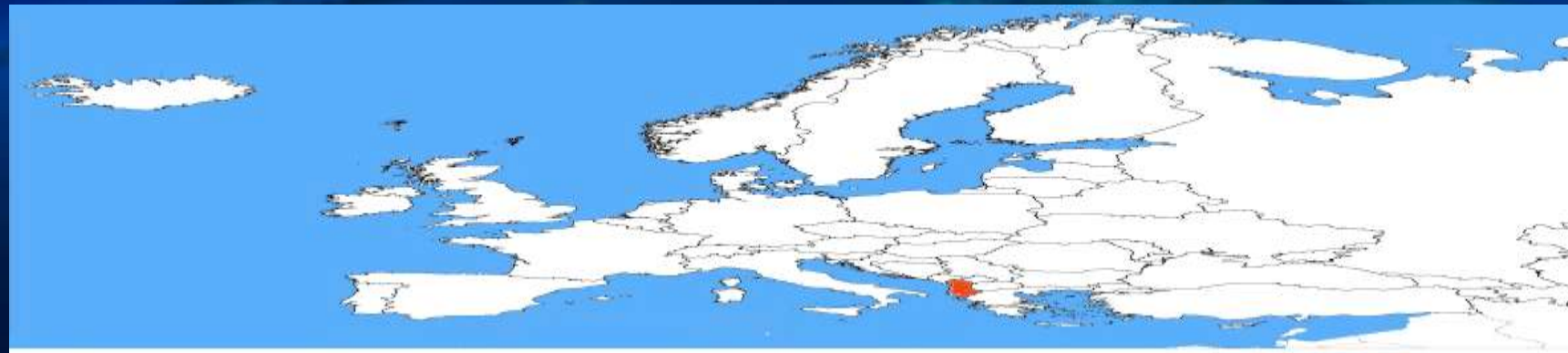
Γλώσσα: αζερική

Κλίμα: υγρό

Οικονομία: πετρέλαιο , φυσικό αέριο

Εκκλησία Γιου- Μελά





Έκταση: 28.748

Πληθυσμό: 3.544.808

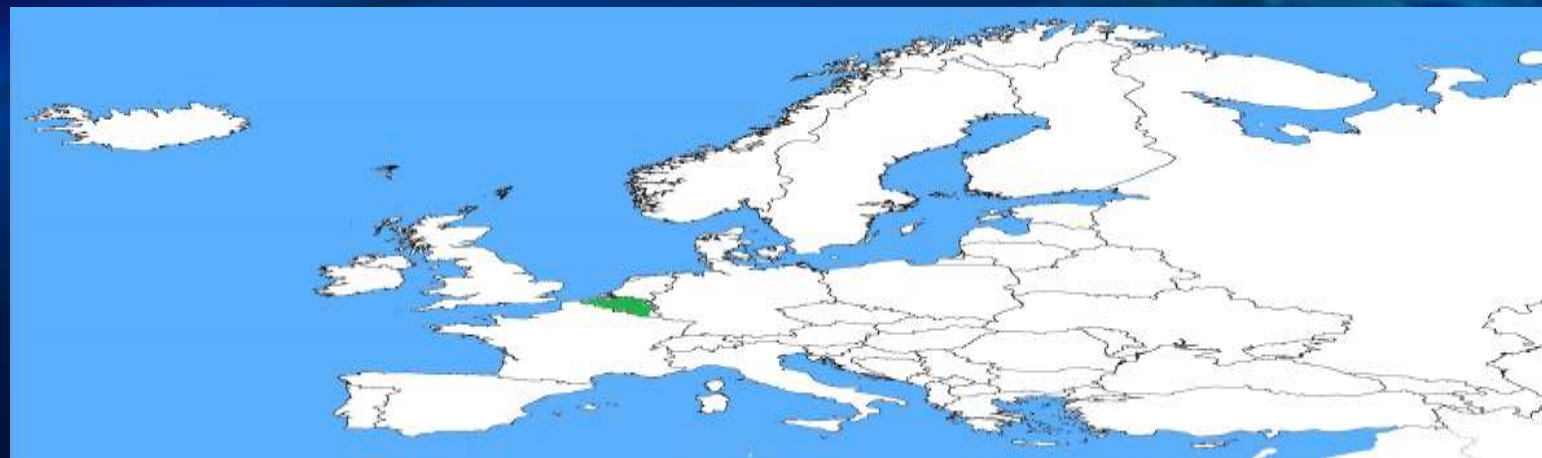
Γλώσσα: αλβανικά

Κλίμα: μεσογειακό

Οικονομία: γεωργία

Skanderbeg-Museum





Έκταση: 30.510

Πληθυσμός: 10.348.276

Γλώσσα: ολλανδικά, γαλλικά,
γερμανικά

Κλίμα: θαλάσσιο ήπιο

Οικονομία: γεωργία, βιομηχανία,
τομέας υπηρεσιών

Γάνδη





Έκταση: 51.129


Πληθυσμός: 4.007.608

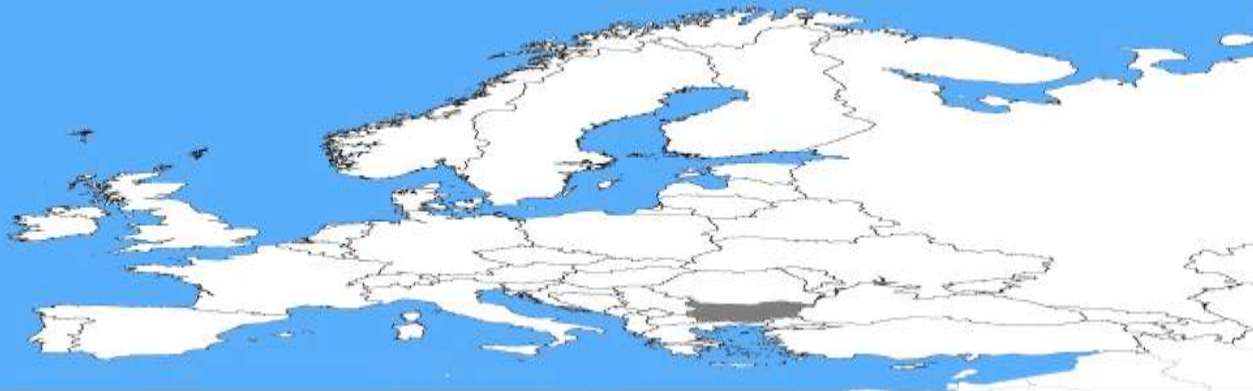
Γλώσσα: βοσνιακά

Κλίμα: ηπειρωτικό.

Οικονομία : γεωργία , βιομηχανία,
σιδηροβιομηχανία

Σερπίλ





Έκταση: 110.910

Πληθυσμός: 7.517.914


Γλώσσα: βουλγαρικά

Κλίμα: ηπειρωτικό

Οικονομία: βιομηχανία παραγωγής ενέργειας, γεωργία

Εκκλησία





Έκταση: 547.030


Πληθυσμός: 60.424.213

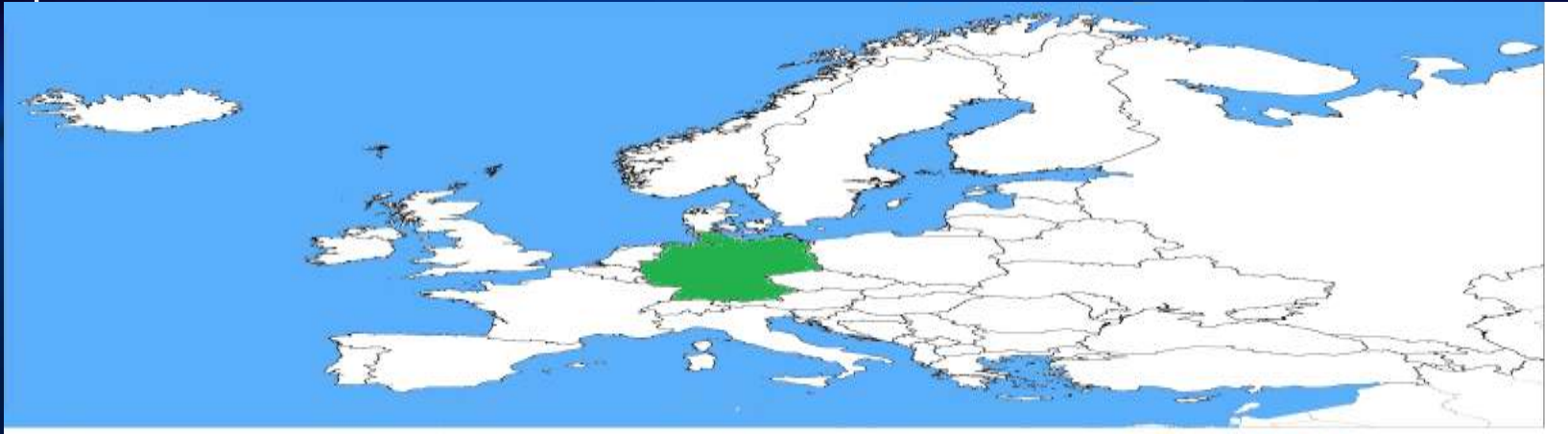
Γλώσσα: γαλλικά

Κλίμα: εύκρατο

Οικονομία: τουρισμός,
βιομηχανία

Πύργος του Άιφελ





Έκταση: 357.026

Πληθυσμός: 82.425.608

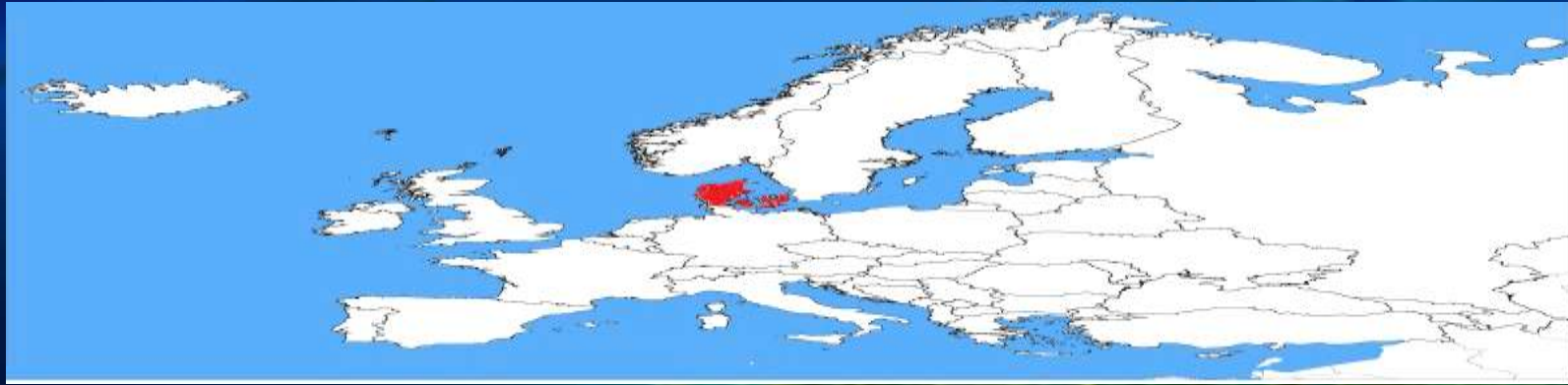
Γλώσσα: γερμανικά *guden morgen*

Κλίμα: ήπιο


Οικονομία: βιομηχανία, αγροτικές
καλλιέργειες

Κοινοβούλιο





Μικρή Γοργόνα



Έκταση: 43.094


Πληθυσμός: 5.413.192

Γλώσσα: δανική farvel

Κλίμα: ήπιο

Οικονομία: βιομηχανία τροφίμων,
εμπόριο





Έκταση: 41.284

Πληθυσμός: 7.450.086

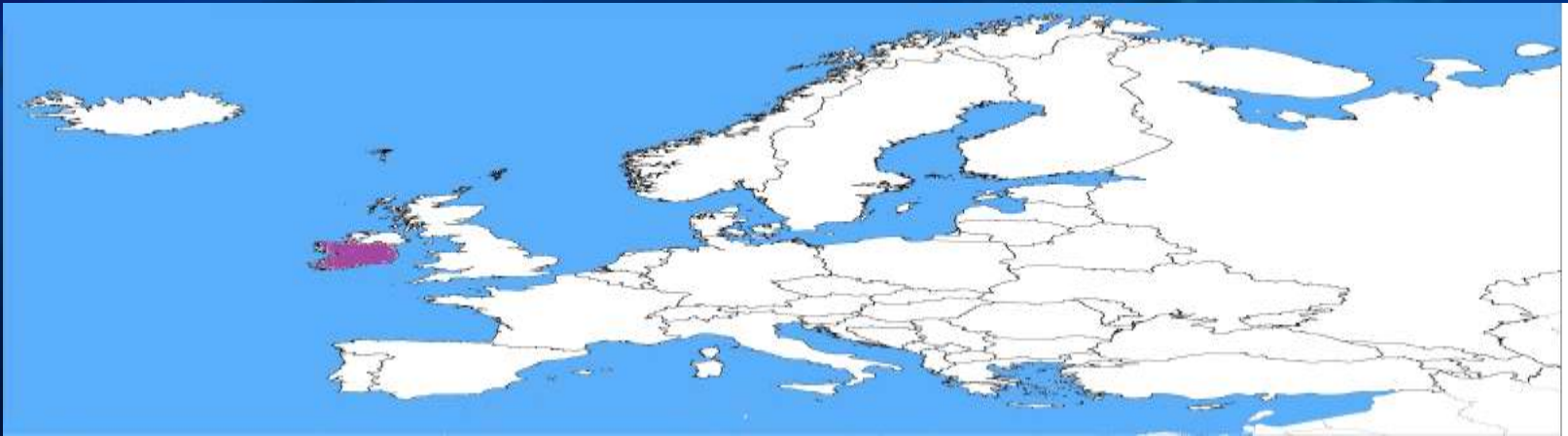
Γλώσσα: γερμανικά, γαλλικά

Κλίμα: ψυχρό, ξηρό

Οικονομία: εμπόριο , τουρισμός

Μνημείο του
Λέοντος





Έκταση: 70.280

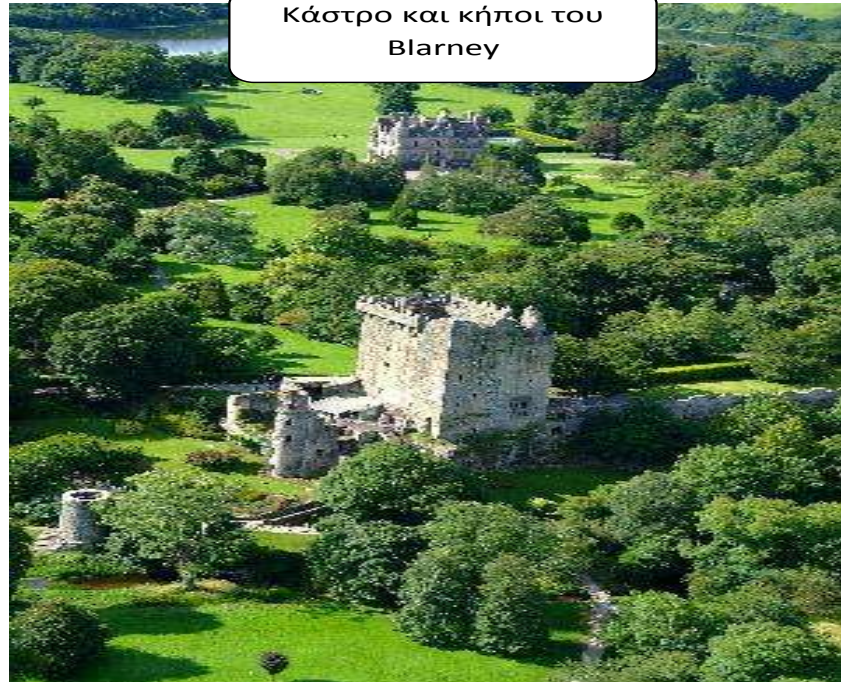
Πληθυσμός: 3.969.558

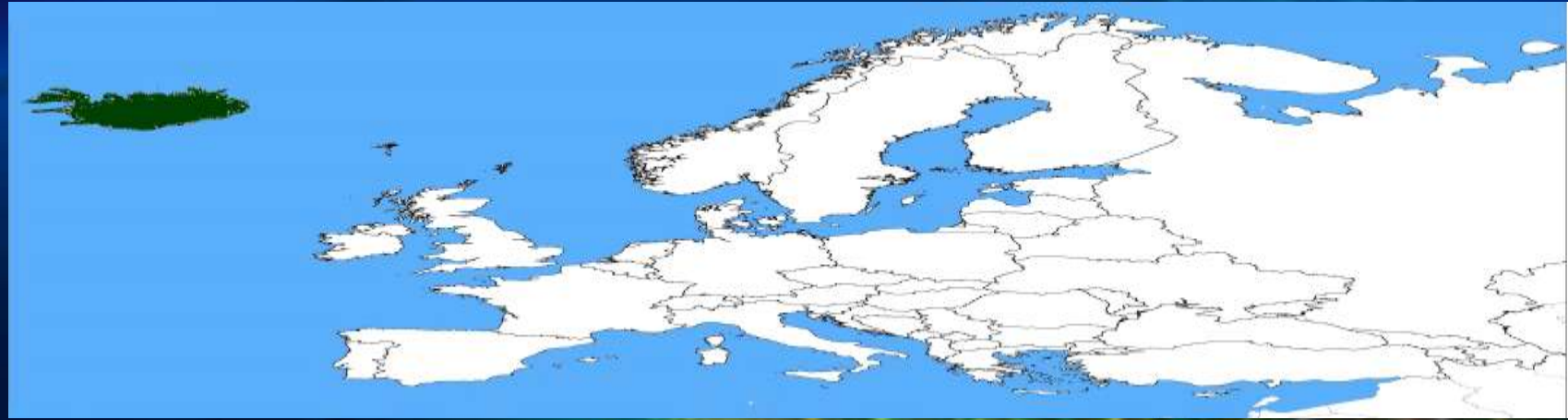
Γλώσσα: ιρλανδική *dia duit ar maidin*

Κλίμα: εύκρατο μεσογειακό

Οικονομία: εξαγωγές, επενδύσεις

Κάστρο και κήποι του
Blarney





Έκταση: 103.000

Πληθυσμός: 293.966

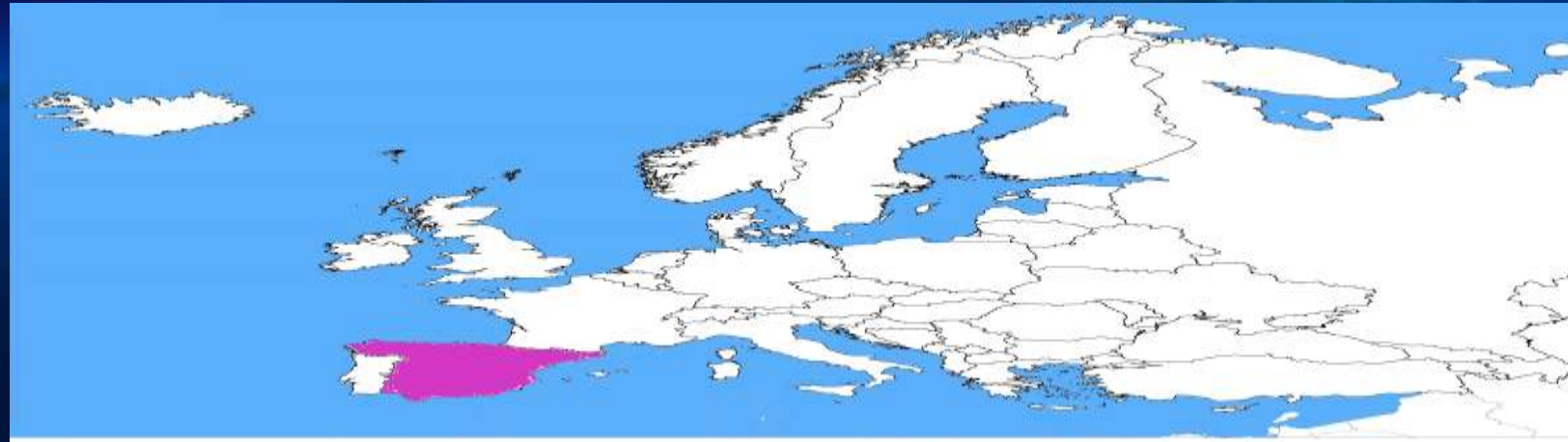
Γλώσσα ισλανδική goan daginn

Κλίμα: βόρειο ηπειρωτικό

Οικονομία: αλιεία, τουρισμός

Βράχοι Μόχερ





Έκταση: 504.782


Πληθυσμός: 40.280.780

Γλώσσα: ισπανικά buenos días

Κλίμα: εύκρατο μεσογειακό

Οικονομία: γεωργία, κτηνοτροφία,
αλιεία, βιομηχανία, τουρισμός,
μεταφορές, ναυτιλία

El Escorial

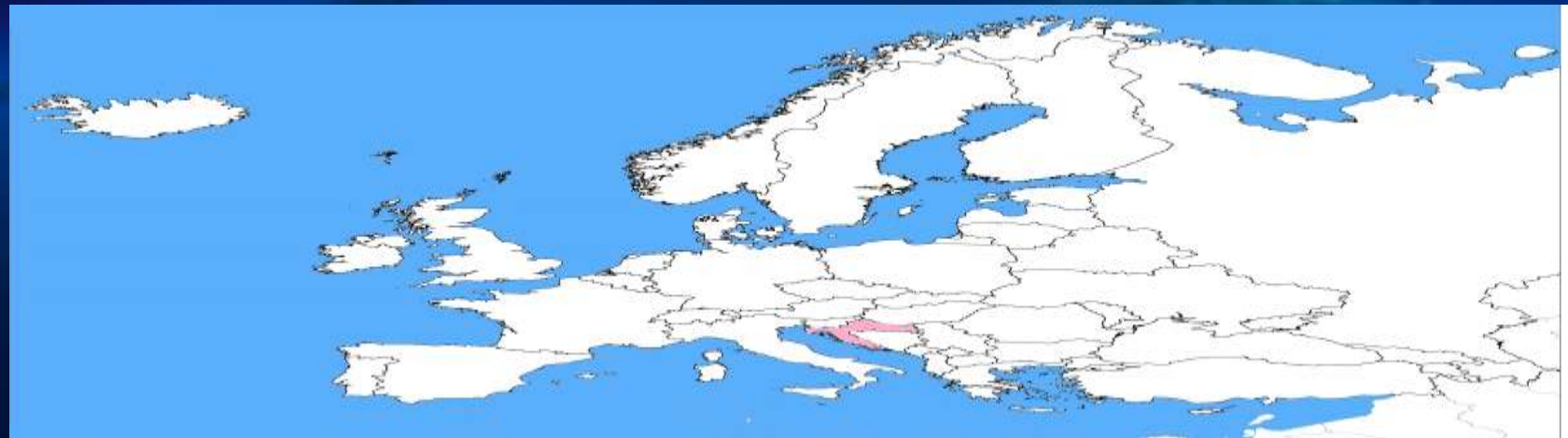




Έκταση: 301.230
Πληθυσμός: 58.057.477
Γλώσσα : ιταλική
Κλίμα : μεσογειακό
Οικονομία: βιομηχανία

Κολοσσαίο





Έκταση: 6.542

Πληθυσμός: 4.496.869

Γλώσσα: κροατική

Κλίμα: μεσογειακό

Οικονομία: βιομηχανία

Πύργος του Ρολογιού





Έκταση: 9.251

Πληθυσμός: 754.893

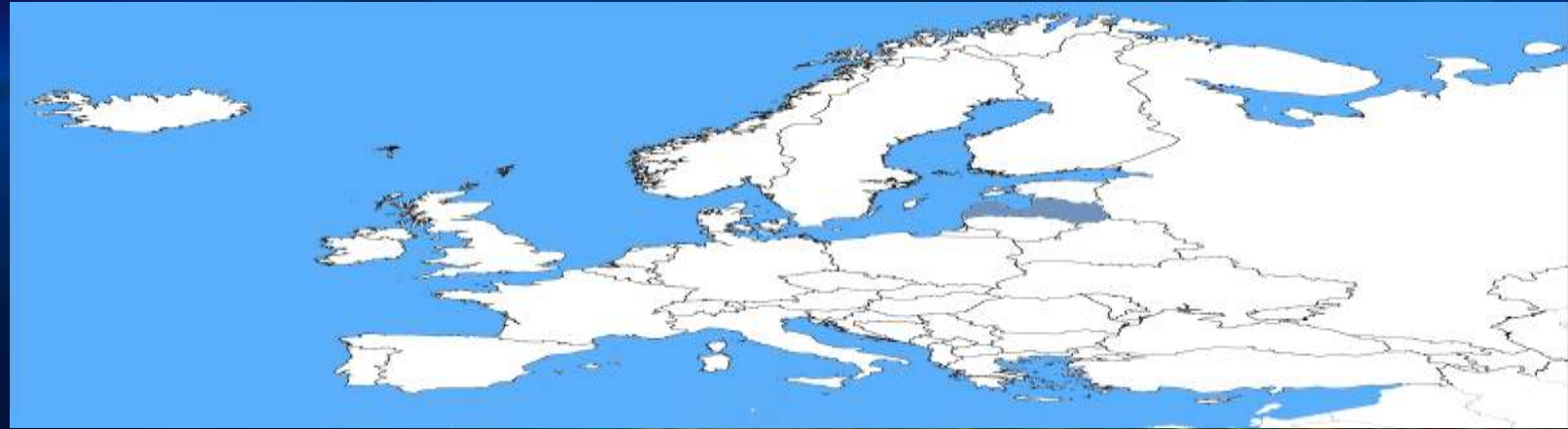
Γλώσσα: ελληνική

Κλίμα: μεσογειακό

Οικονομία: τουρισμός

Κάστρο Κολοσσιού





Έκταση: 64.589

Πληθυσμός: 2.306.306

Γλώσσα: λεττονική

Κλίμα: ηπειρωτικό

S.T Mary's Dome Cathedral





Έκταση: 207.600

Πληθυσμός: 10.310.520

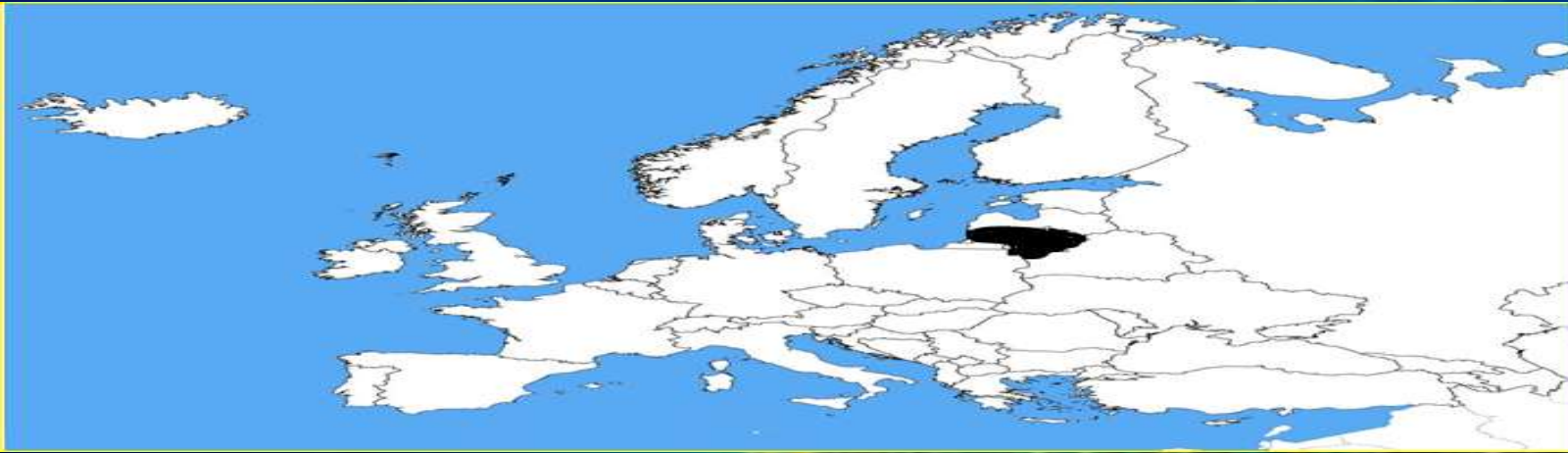
Γλώσσα: λευκορωσικά-ρωσικά

Κλίμα: ήπιοι προς ψυχροί χειμώνες
δροσερά και υγρά καλοκαίρια

Οικονομία: εξαγωγές, διύλιση
πετρελαίου, η παραγωγή οχημάτων

Khatyn Memorial





Κάστρο Τρακάι



Έκταση: 65.200

Πληθυσμός: 3.607.899

Γλώσσα: λιθουανική

Κλίμα: ηπειρωτικό

Οικονομία: γεωργία ,κτηνοτροφία,
μεταλλοτεχνίες ,ελαφρές
βιομηχανίες





Έκταση: 160

Πληθυσμός: 33.436

Γλώσσα :γερμανική

Κλίμα: ηπειρωτικό

Οικονομία: ευημερεύουσα

The Main Square





Έκταση: 2.586

Πληθυσμός: 462.690


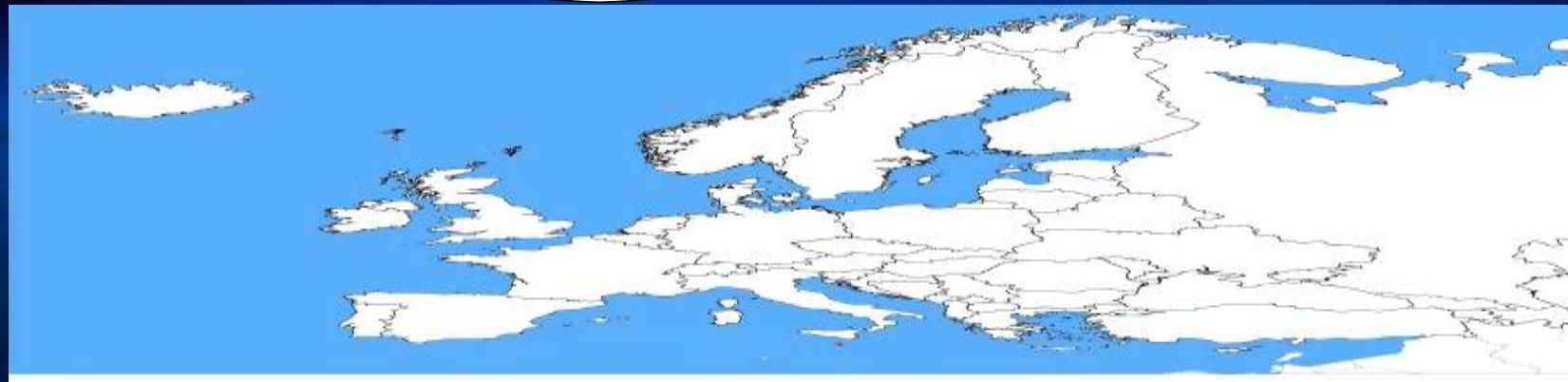
Γλώσσα: λουξεμβουργιανά

Κλίμα: ηπειρωτικό


Οικονομία: γεωργία, τουρισμός,
υπηρεσίες, μεταλλεύματα

Κάστρο Chambord





κάστρο των ιπποτών



Έκταση: 316

Πληθυσμός: 396.851

Γλώσσα :μαλτέζικα, αγγλικά

Κλίμα: εύκρατο

Οικονομία: ναυπηγική ,τουρισμός





Έκταση: 33.843

Πληθυσμός: 3.550.900 (2017)

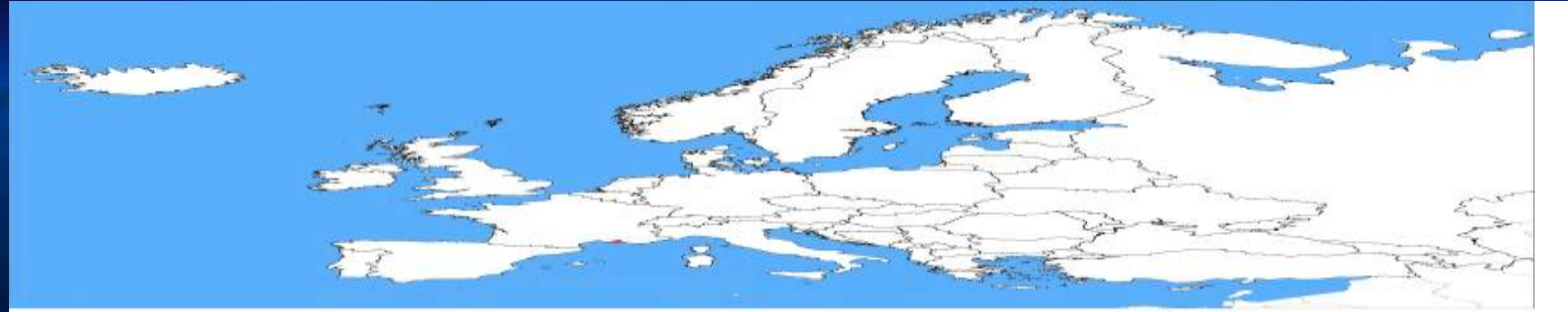
Γλώσσα: μολδαβικά *bună dimineată*

Κλίμα: ήπιο ηπειρωτικό

Οικονομία: γεωργία

Καθεδρικός Ναός
του Κισινάου





Έκταση: 1,95

Πληθυσμός: 31.109

Γλώσσα: γαλλικά bonjour

Κλίμα: μεσογειακό

Οικονομία: τουρισμός

Όπερα του Μόντε
Κάρλο





Φιόρδ



Έκταση:324.220

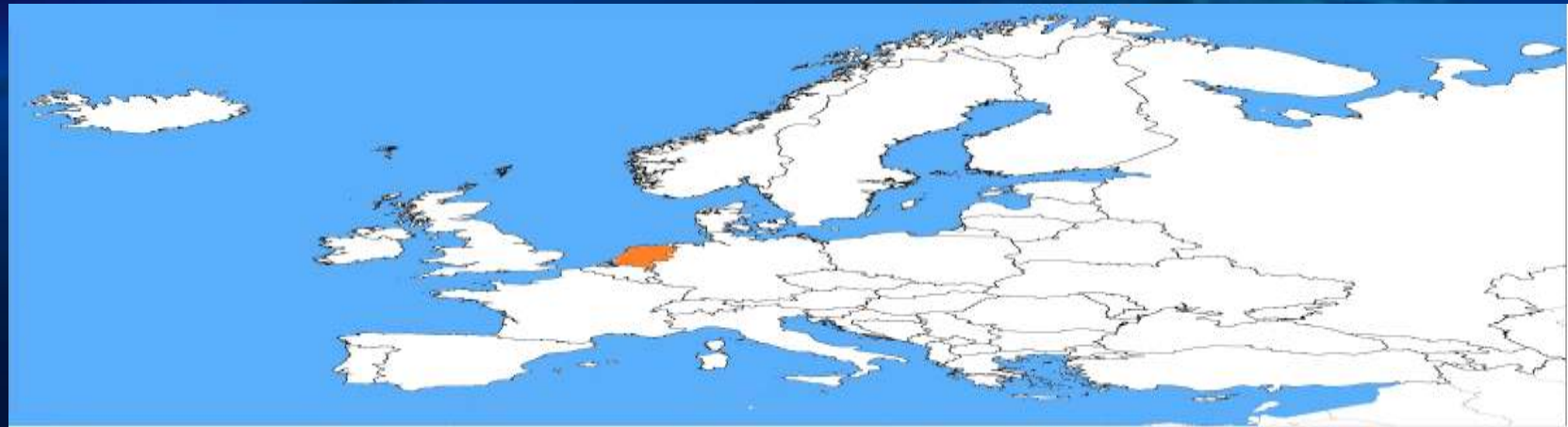
Πληθυσμός:4.574.560

Γλώσσα : νορβηγική

Κλίμα :υγρό ηπειρώτικο

Οικονομία : πετρέλαιο , φυσικό αέριο





Έκταση:41.526

Πληθυσμός:16.318.199

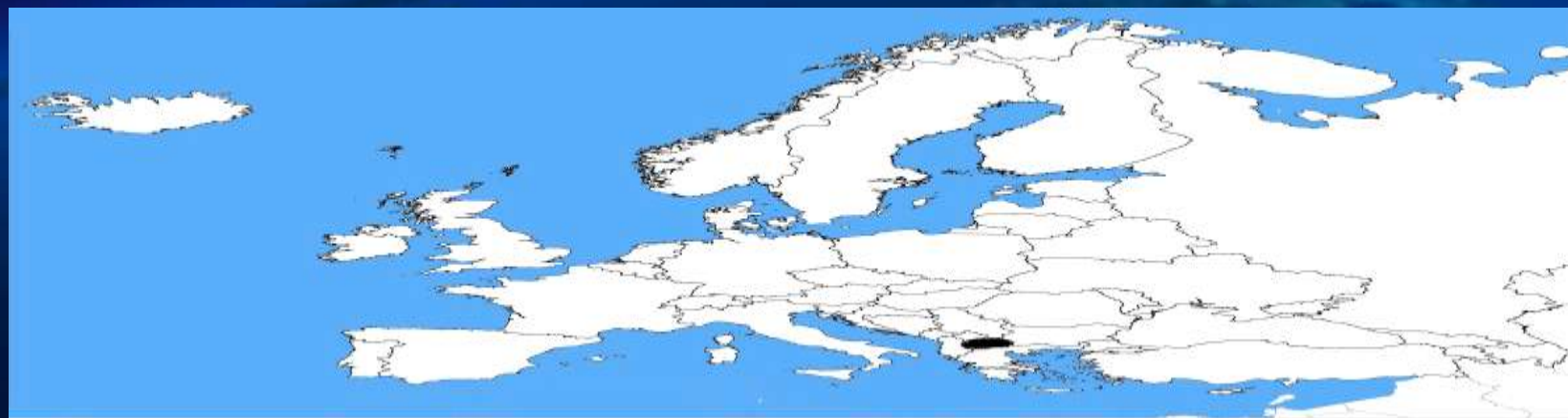
Γλώσσα :ολλανδική

Κλίμα :ωκεάνιο

Οικονομία: γεωργία λαχανικών
δημητριακών και τουλιπών

τουλίπες





Έκταση:25.713

Πληθυσμός:2.071.210

Γλώσσα: σλαβική

Κλίμα: ηπειρωτικό-μεσογειακό

Οικονομία: γεωργία, βιομηχανία
τροφίμων

Lake Matka





Έκταση: 312.685

Πληθυσμός: 386.346

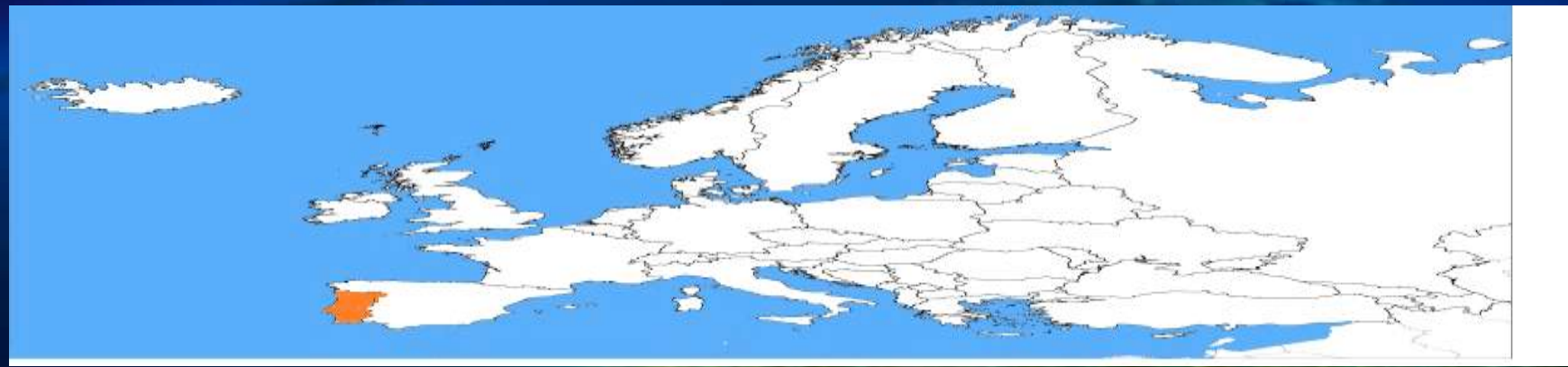
Γλώσσα: πολωνικά

Κλίμα: ηπειρωτικό

Οικονομία: γεωργία ,κτηνοτροφία

Βασιλικό Κάστρο





Έκταση:92.391

Πληθυσμός:10.524.145

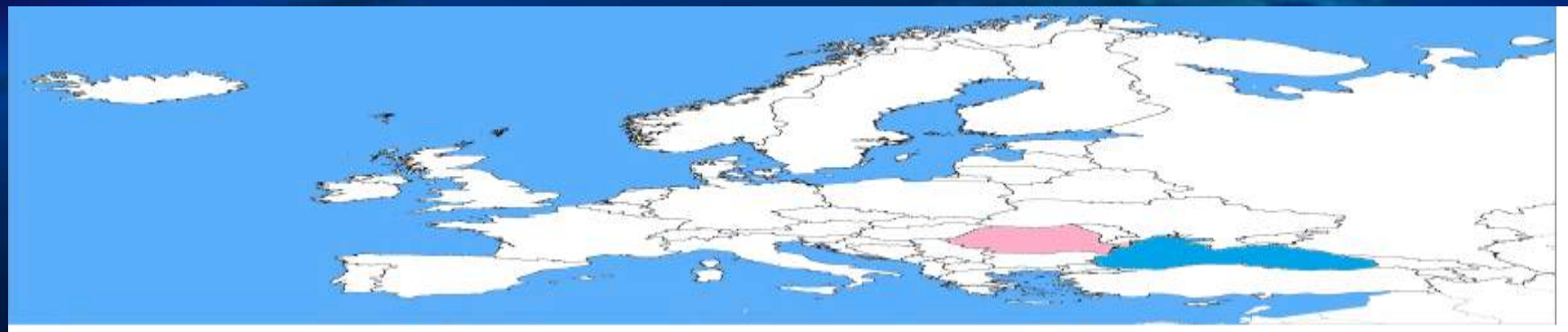
Γλώσσα: πορτογαλική

Κλίμα :μεσογειακό

Οικονομία: βιομηχανίες,
επιχειρήσεις , οικονομικά
ινστιτούτα

Πύργος Μπελέμ





Έκταση: 237.500

Πληθυσμός: 22.355.551

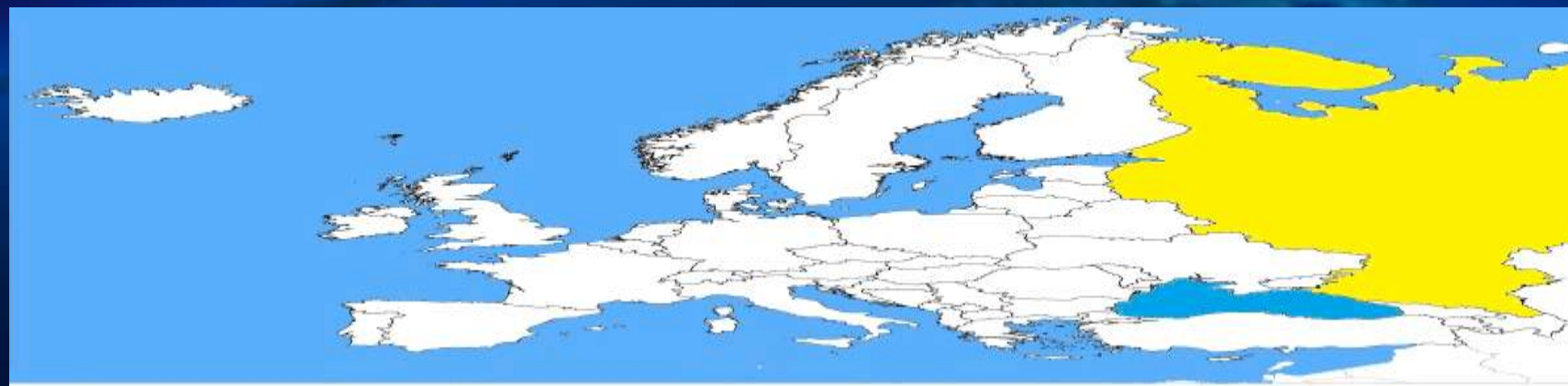
Γλώσσα: ρουμανικά

Κλίμα: ηπειρωτικό

Οικονομία: παραγωγή μηχανών ,
ηλεκτρικής ενέργειας

Μουσείο του Χωριού





Έκταση: 17.075.200


Πληθυσμός: 143.782.383

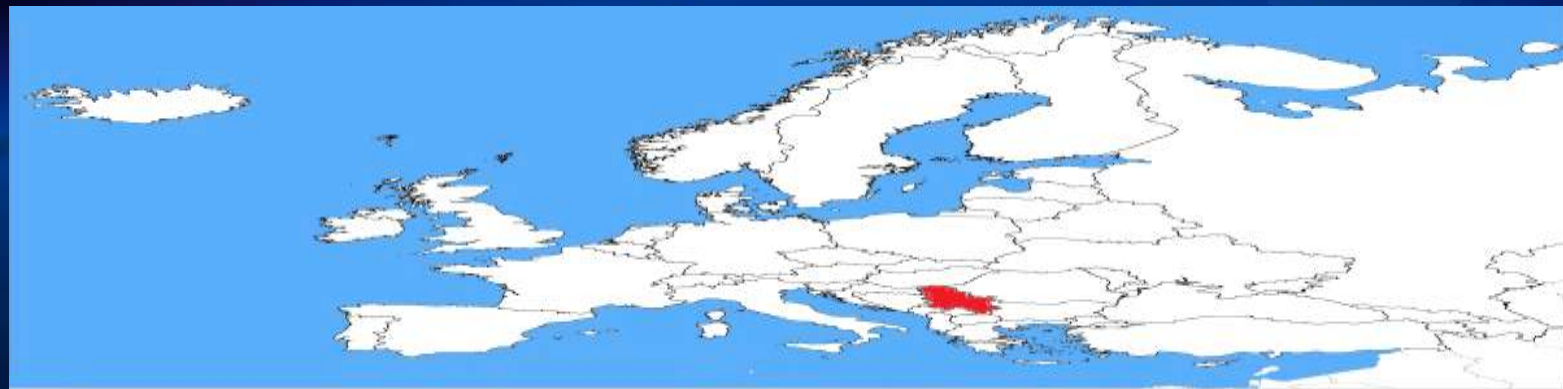
Γλώσσα: ρώσικα

Κλίμα: ηπειρωτικό

Οικονομία: φυσικό αέριο , βιομηχανία

Κόκκινη Πλατεία





Έκταση: 88.361


Πληθυσμός: 7.500.000

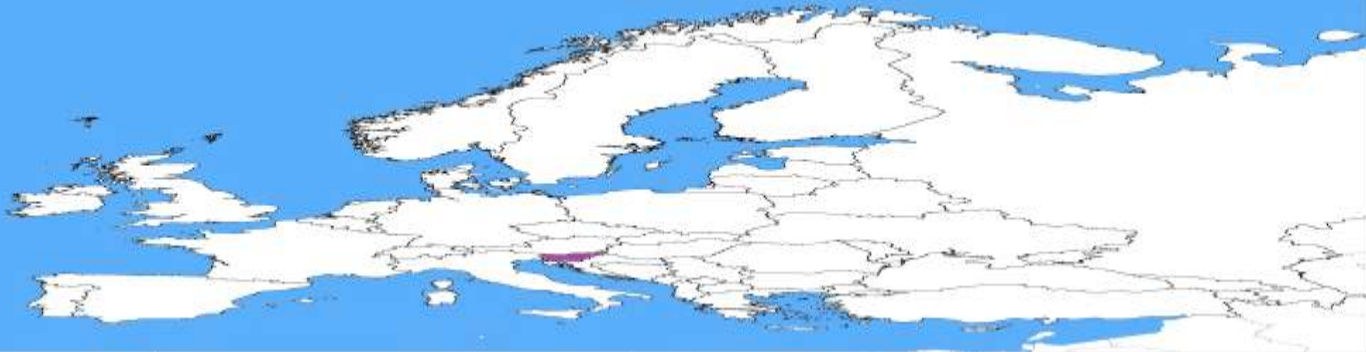
Γλώσσα: σερβική

Κλίμα: θερμό ,υγρό, ηπειρωτικό

Οικονομία: γεωργία

Ναός του Αγίου Σάββα





Έκταση: 20.273

Πληθυσμός: 9.011.473

Γλώσσα: σλοβενικά dobro jutro

Κλίμα: ηπειρώτικο

Οικονομία : φαρμακευτική,
αυτοκινητοβιομηχανία ,βιομηχανία
τροφίμων

Πλατεία Ταρτίνι





Έκταση: 449.964

Πληθυσμός: 8.986.400

Γλώσσα: σουηδική god morgon

Κλίμα: ήπιο

Οικονομία: χαλκός, σίδηρος,
ξυλεία

Κοινοβούλιο





Έκταση: 78.866

Πληθυσμός: 10.246.178

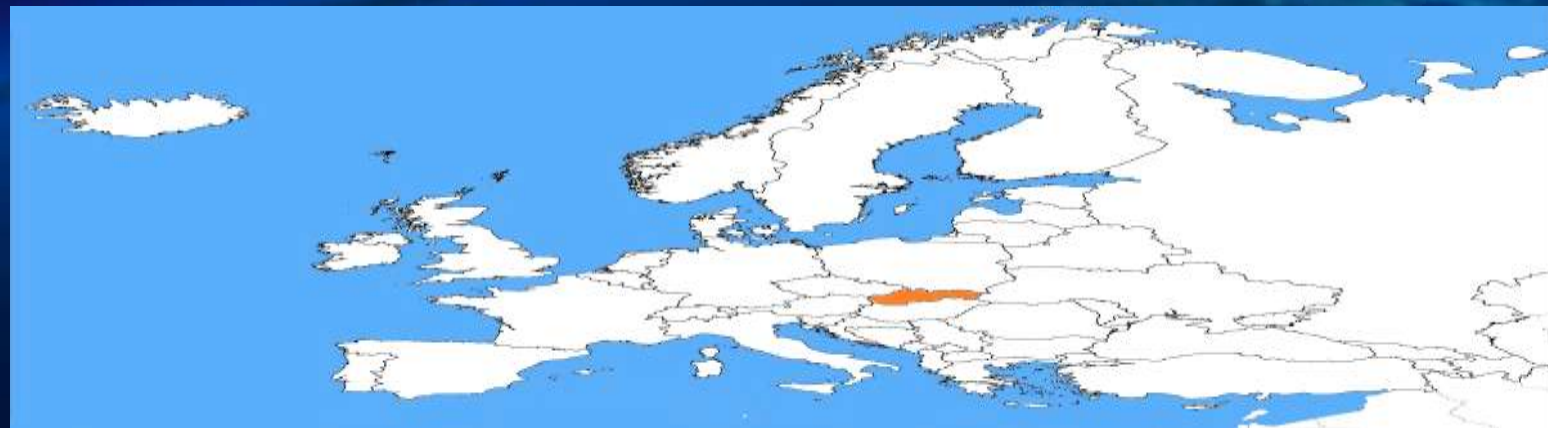
Γλώσσα: τσεχική sbohem

Κλίμα: εύκρατο , μεσογειακό

Οικονομία: γεωργία

Κάστρο της Πράγας





Έκταση: 48.845

Πληθυσμός: 5.423.567

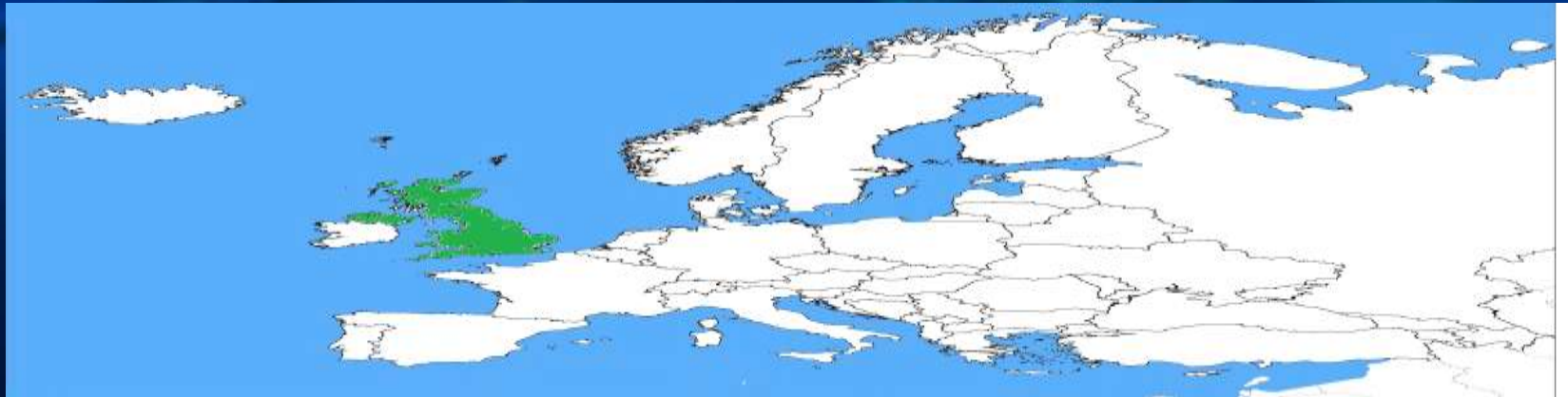
Γλώσσα: σλοβακικά

Κλίμα: ηπειρωτικό

Οικονομία: γεωργία, κτηνοτροφία

Slavin





Έκταση: 244.820

Πληθυσμός: 60.270.708

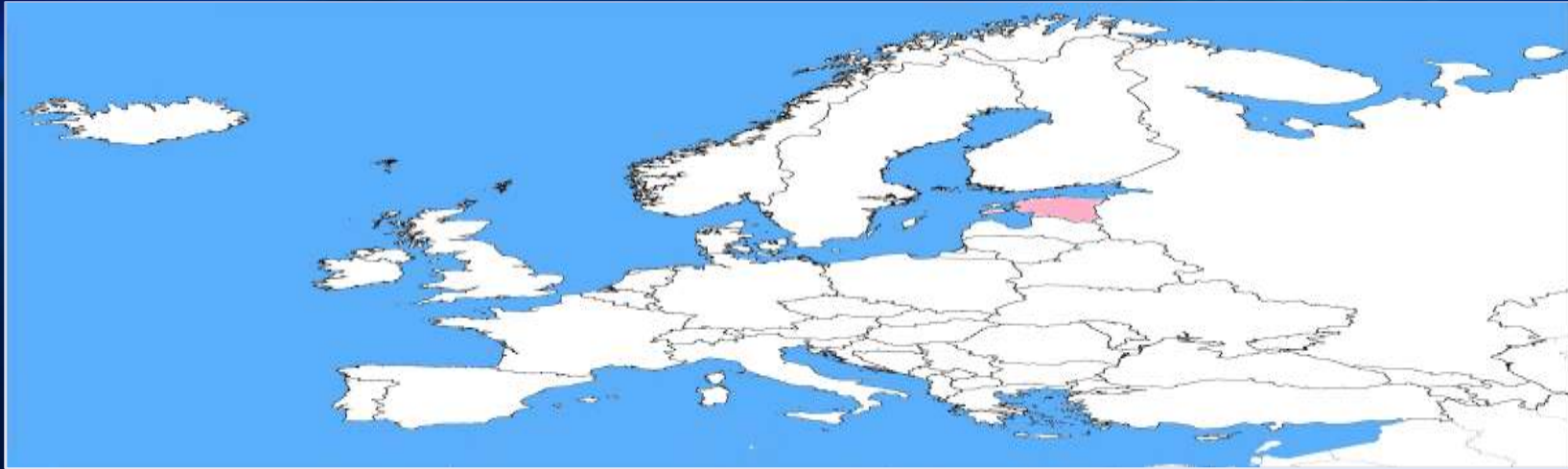
Γλώσσα: αγγλικά

Κλίμα: εύκρατο

Οικονομία: υπηρεσίες, βιομηχανία

Μπιγκ Μπεν





Έκταση:45.226

Πληθυσμός:341.664

Γλώσσα: εσθονική

Κλίμα:ηπειρωτικό

Οικονομία: γεωργία ,κτηνοτροφία,
βιομηχανία

παλάτι Κάντριοργκ





Έκταση: 131.940

Πληθυσμός: 10.964.000

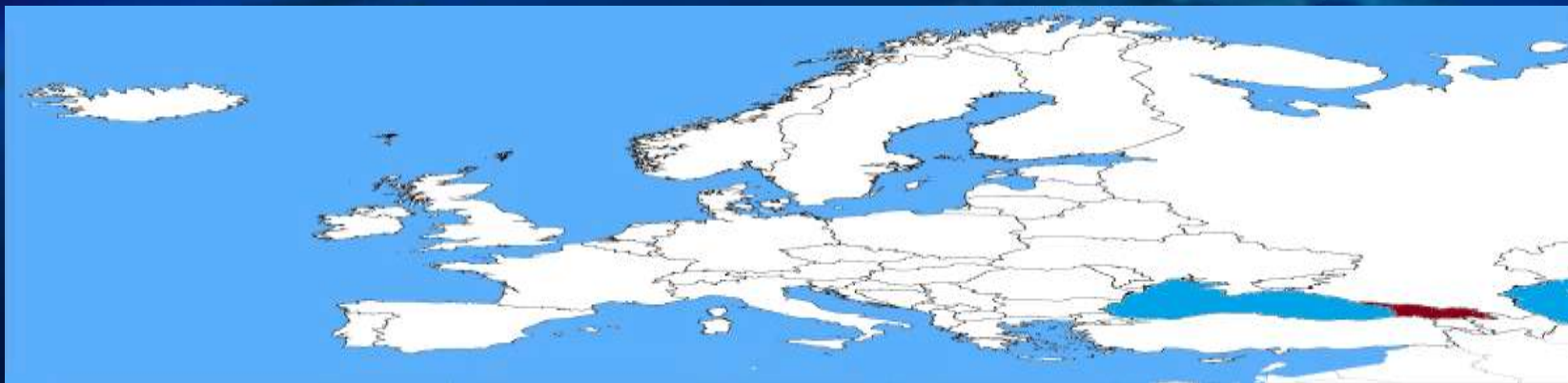
Γλώσσα: ελληνικά

Κλίμα: εύκρατο

Οικονομία: τουρισμός, ναυτιλία

Παρθενώνας





Έκταση: 69.700

Πληθυσμός: 4.963.892

Γλώσσα: γεωργιανά

Οικονομία: ενέργεια, γεωργία,
τουρισμός

Ναρικόλα





Έκταση: 29.800

Πληθυσμός: 2.991.360

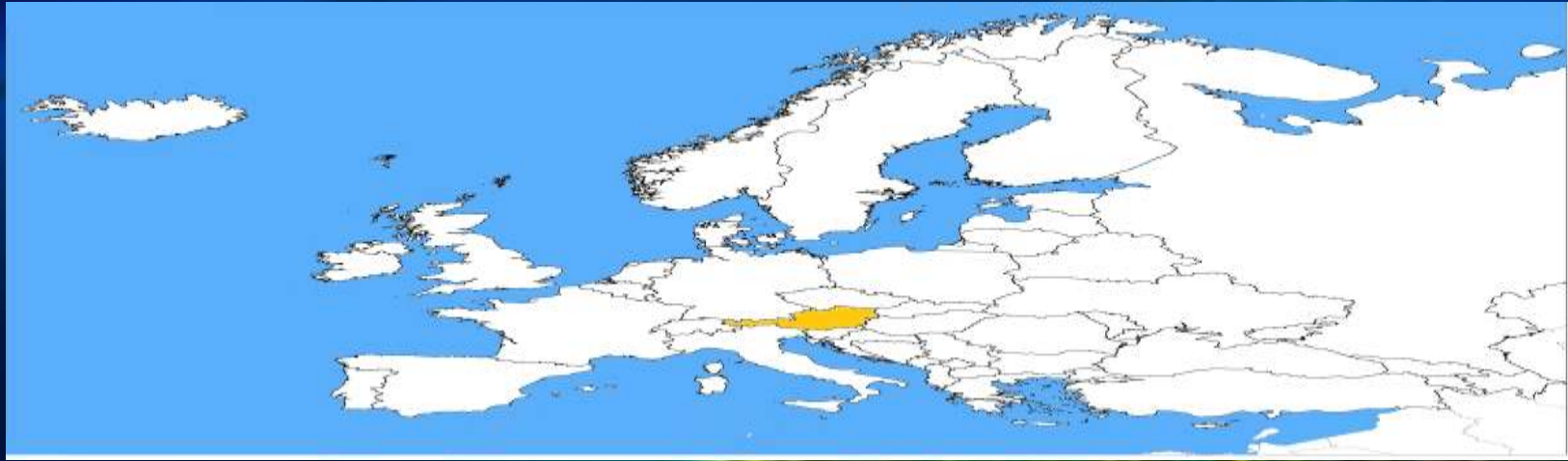
Γλώσσα: αρμενικά

Κλίμα: ηπειρωτικό

Οικονομία: βιομηχανία

Μοναστήρι Γκεγκχάρντ





Έκταση: 83.858

Πληθυσμός: 8.174.762

Γλώσσα: γερμανικά

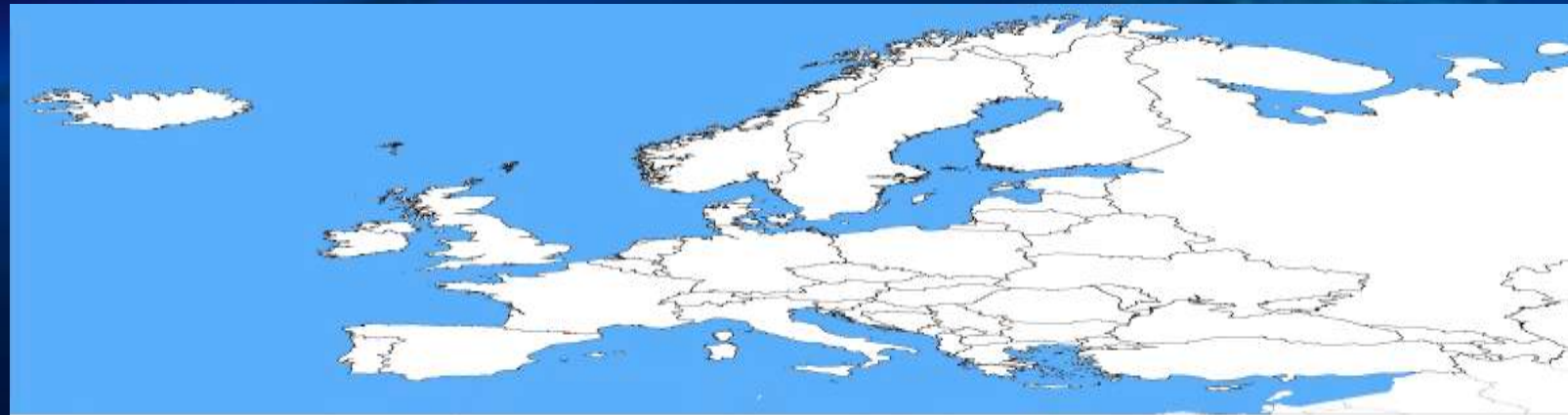
Κλίμα: ηπειρωτικό

Οικονομία: γεωργία



Μουσείο Ιστορίας Τέχνης





Έκταση: 448

Πληθυσμός: 69.865

Γλώσσα: καταλανική

Κλίμα: εύκρατο

Οικονομία: καλλιέργεια πατάτας
και καπνού

Βαλνόρντ





Έκταση:337.030

Πληθυσμός:5.214.512

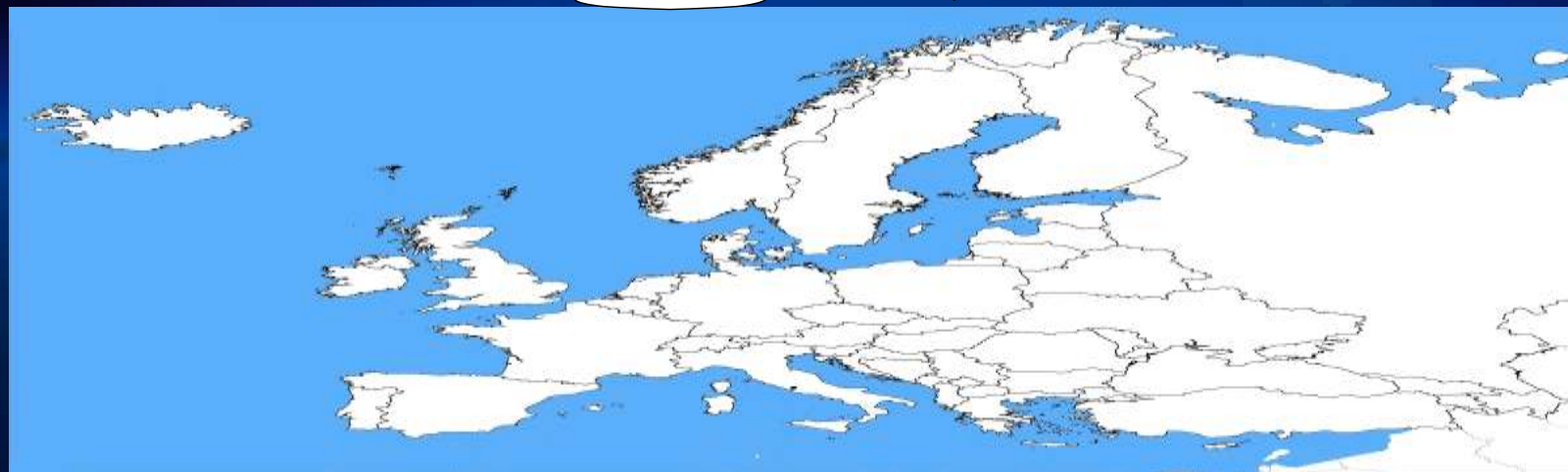
Γλώσσα :φινλανδικά

Κλίμα: ψυχρό

Οικονομία: εκμετάλλευση δασικού πλούτου

Κάστρο Ολαβινλίνα





Μουσεία Βατικανού



Έκταση: 0,44

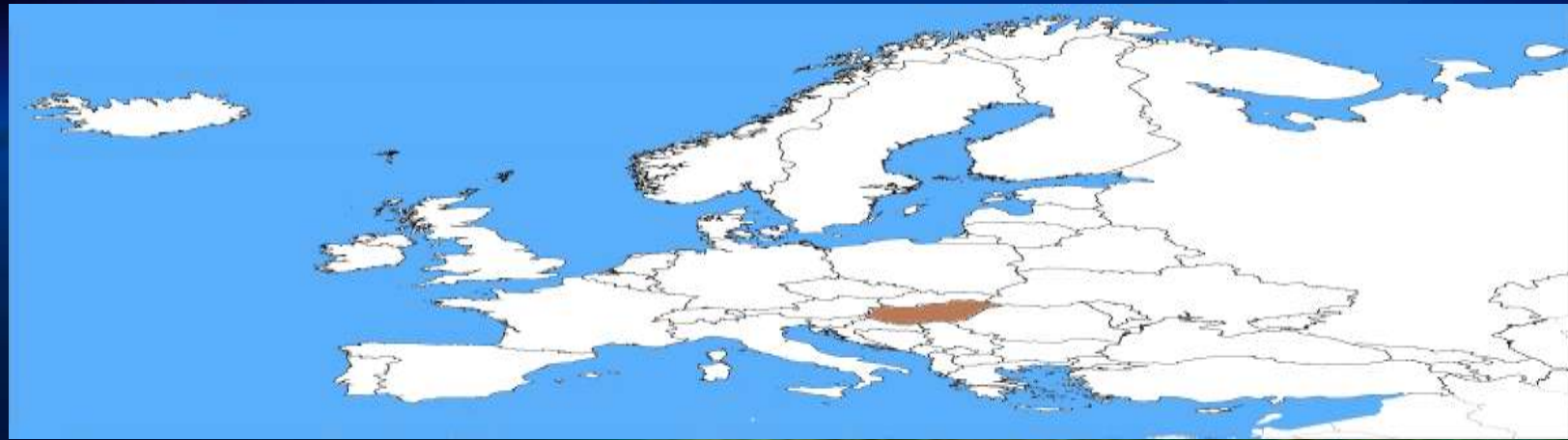
Πληθυσμός: 911

Γλώσσα: ιταλική

Κλίμα: εύκρατο

Οικονομία: συνεισφορές
Ρωμαιοκαθολικών





Έκταση: 93.030

Πληθυσμός: 10.032.375

Γλώσσα: ουγγρική

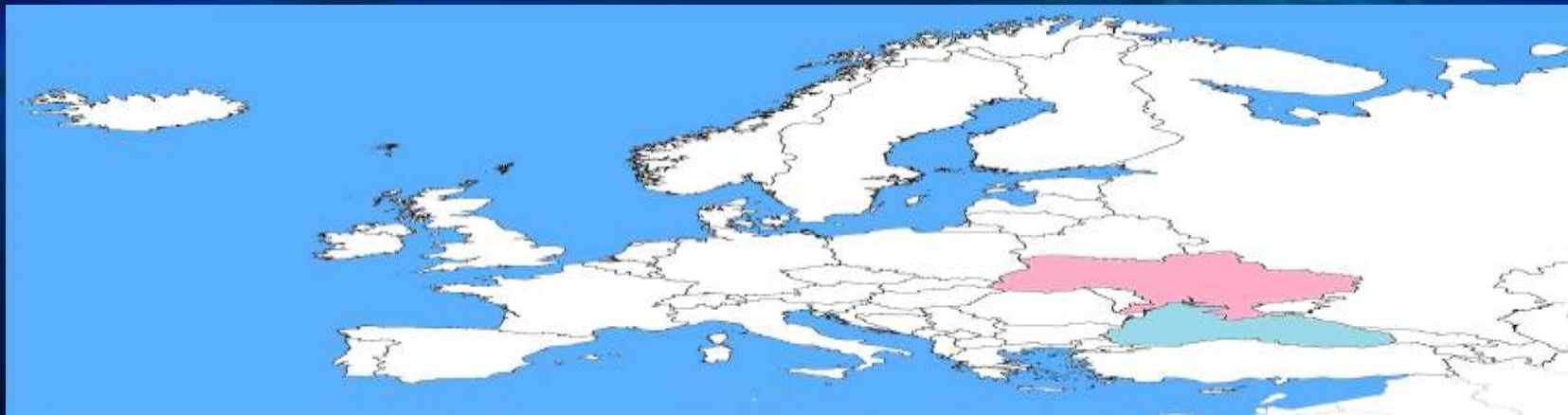
Κλίμα: εύκρατο

Οικονομία: βιομηχανία



Κάστρο Βούδας





Έκταση:603.700


Πληθυσμός:47.732.079

Γλώσσα: ουκρανική

Κλίμα :ηπειρωτικό

Οικονομία: γεωργία, κτηνοτροφία,
βιομηχανία

Η Λαύρα των Σπηλαίων του Κιέβου



An aerial night photograph of a city, likely Siatis, with its lights reflecting on the water. The city is illuminated with warm yellow and orange lights, contrasting with the dark blue of the night sky and the water. The water's surface is dark, with bright reflections of the city lights, creating a shimmering effect. The city's layout is visible, with a central area and surrounding residential or commercial districts. The overall scene is serene and captures the beauty of a city at night.

Εργασίες Μαθητών Του Στ1 του
2ου Δημοτικού Σχολείου Σιάτιστας
Δασκάλα : Αγνή Τσιαούση
Πληροφορική : Γκιάτας Ιωάννης
Σχολικό έτος : 2016-2017